

Nutzungsplanung Gemeinde Fehraltorf

Kernzonenplan Dorf 1 : 1000

Von der Gemeindeversammlung festgesetzt am 9. September 2013

Die Bau- und Zonenordnung wurde von der Baurektion mit Verfügung Nr. 47/14 am 6. Mai 2014 für die Gewerbe- und Industriezonen teilgenehmigt und mit Verfügung Nr. 147/14 am 2. Dezember 2014 gesamtgenehmigt.

Die Bau- und Zonenordnung ist mit der Publikation der Rechtskraft dieser Verfügungen am 30. Januar 2015 in Kraft getreten.

Massgebend ist der Kernzonenplan 1:1000 bei der Gemeindeverwaltung.

Ortsplaner:

Stark

Büro für Bau- und Planungsrecht
Raymond Stark · Bünlshoferstrasse 154 · 8705 Meilen
Tel. 044 991 31 91 · www.Bau-und-Planungsrecht.ch








Zonenplanerstellung:



Plan-Nr. 13.2.2.04.12.002 - 04

Datum: 16.09.2015
Gezeichnet: Erb
Geprüft: It
Massstab: 1 : 1000
Format: 45 x 64

Legende

-  Perimeter Kernzone A
-  Perimeter Kernzone B
-  Baubereich
-  Zu berücksichtigende Fassadenflucht
-  Bestehender Baum
-  Zu pflanzende Bäume
-  Parkierungsanlage

