

Nutzungsplanung Gemeinde Fehraltorf Übersicht Kernzonenpläne

Situation 1:2'000

Diese Zusammenstellung dient der Übersicht und ist nicht verbindlich. Massgebend sind die jeweiligen Kernzonenpläne im Massstab 1:1'000 bei der Gemeindeverwaltung.

Kernzonenplan Dorf:

Von der Gemeindeversammlung festgesetzt am 13. Juni 2022
Von der Baudirektion genehmigt am 29. Dezember 2022
(ARE Nr. 22-0886)
In Kraft gesetzt am 18. August 2023

Kernzonenpläne Rüti, Fabrik und Mesikon:









Von der Gemeindeversammlung festgesetzt am 9. September 2013
Von der Baudirektion genehmigt am 2. Dezember 2014
(Verfügung Nr. 147-14)
In Kraft gesetzt am 30. Januar 2015

Planzusammenstellung:

Arbeitsgruppe für Siedlungsplanung und Architektur AG
Spinnereistrasse 29, 8640 Rapperswil-Jona, tel. 055 220 10 60
www.asaag.ch, info@asaag.ch

ASP	Datum	kontr./gez.	Plannummer
	12.12.2023	dr/nho	2050.20a-02

Legende

-  Perimeter Kernzone A
-  Perimeter Kernzone B
-  Baubereich
-  Zu berücksichtigende Fassadenflucht
-  Gestaltungsplan-Pflicht
-  Bestehender Baum
-  Zu pflanzende Bäume
-  Parkierungsanlage

1:2'000

