

Kernzonenplan Dorf


Situation 1:1'000


Von der Gemeindeversammlung festgesetzt am 13. Juni 2022

Von der Baudirektion genehmigt am 29. Dezember 2022
(ARE Nr. 22-0886)

In Kraft gesetzt am 18. August 2023








Verfasser:

 e10-planning, Büro für Raumplanung und Baurecht
Loren-Allee 18, 8610 Uster, tel. 079 346 15 28, roland.iten@e10-planning.ch

 Arbeitsgruppe für Siedlungsplanung und Architektur AG
Spinnereistrasse 29, 8640 Rapperswil-Jona, tel. 055 220 10 60, fax 055 220 10 61
www.asaag.ch, info@asaag.ch

Datum	revidiert am	kontr./gez.	Plangrösse	Plannummer
31.03.2021	12.12.2023	ri,dr/sa,lba	63/45	2050.20a-01

Legende

-  Perimeter Kernzone A
-  Perimeter Kernzone B
-  Baubereich
-  Zu berücksichtigende Fassadenflucht
-  Bestehender Baum
-  Zu pflanzender Baum
-  Parkierungsanlage

